

УТВЕРЖДЕНА
Госбаюновым
 наименование документа об утверждении, включая
Администрации
 наименование органа государственной власти или
городского поселения Рощинский
 орган местного самоуправления, принявший
и.р. Волжский Самарской области
 решение об утверждении схемы или подписание
 соглашения о перераспределении земельных участков

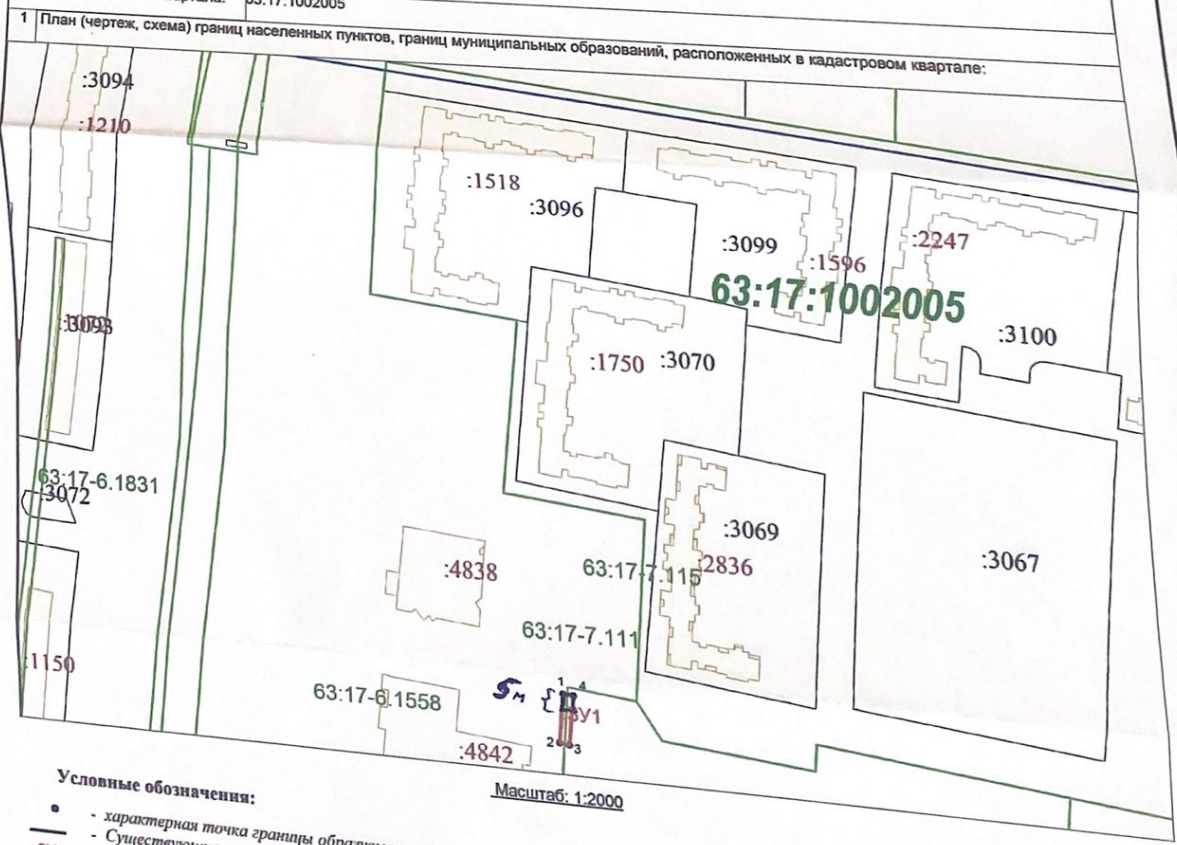
от 23.08.2024 № 53
Глава городского поселения Рощинский
В.Н. Волков

**СХЕМА РАСПОЛОЖЕНИЯ ЗЕМЕЛЬНОГО УЧАСТКА
 на кадастровом плане территории кадастрового квартала 63:17:1002005**

Адрес земельного участка: Самарская область, Волжский район, городское поселение Рощинский, около "Военторг-Центра"
 Условный номер земельного участка: ЗУ1
 Проектная площадь земельного участка: 94 кв. м

S ЗУ1 = 94 кв.м.		Координаты		Расстояние	Дирекцион-ный угол
Наименование точки	X	Y			
1	372003.77	1398298.07	4.34	96°48'24"	
4	372003.28	1398302.38	21.68	186°27'24"	
3	371981.78	1398299.94	4.34	276°48'24"	
2	371982.23	1398295.64	21.68	6°27'24"	
1	372003.77	1398298.07			

КАДАСТРОВЫЙ ПЛАН ТЕРРИТОРИИ
 КУВИ-001/2024-60984590 от 01.03.2024г.
 Система координат: МСК 63
 КРТТ 2.1
 Номер кадастрового квартала: 63:17:1002005



- Условные обозначения:
- - характерная точка границы образуемого земельного участка
 - - существующие участки, по сведениям ГКН
 - :ЗУ1 - обозначение образуемого земельного участка
 - - граница образуемого земельного участка
 - - граница кадастрового квартала
 - 63:17:1002005 - номер кадастрового квартала

Масштаб: 1:2000

Подготовлен
 ООО "СамараГеоСпейс"
 Директор
 Исполнитель
 Зубарева Е.М.
 Дата составления:
 2024 г.
 г. Самара

УТВЕРЖДЕНА
Губанов Алексей
 наименование документа об утверждении, включая
Архитектурный
 наименование органа государственной власти или
городского поселения Роцинский
 органов местного самоуправления, принявших
г.р. Волжский Самарской области
 решение об утверждении схемы или подписавший
 соглашение о перераспределении земельных участков)

от *13.08.2024* № *53*
Губа городского поселения Роцинский
А.И. Волков

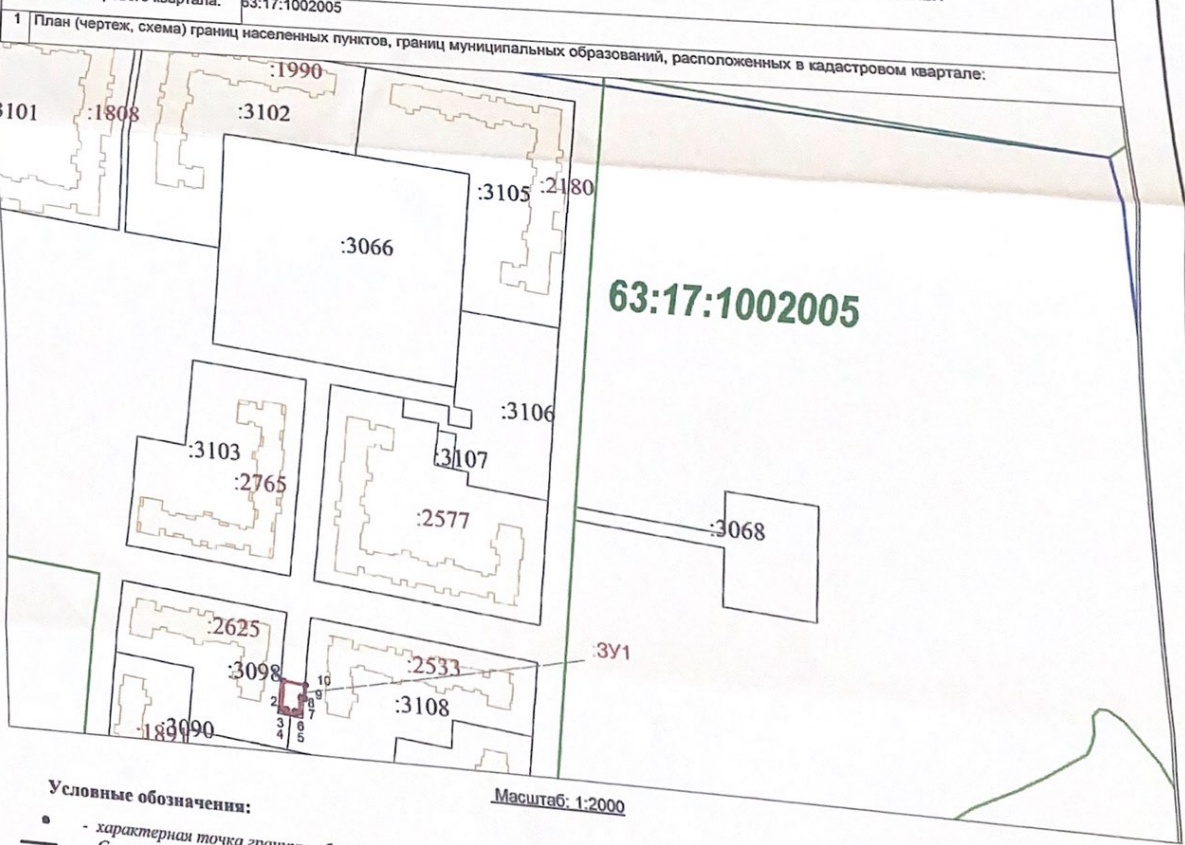
**СХЕМА РАСПОЛОЖЕНИЯ ЗЕМЕЛЬНОГО УЧАСТКА
 на кадастровом плане территории кадастрового квартала 63:17:1002005**

Адрес земельного участка: Самарская область, Волжский район, городское поселение Роцинский, между домами 14А и 15А
 Условный номер земельного участка: ЗУ1
 Проектная площадь земельного участка: 116 кв. м

№ п/п	Координаты		Расстояние	Дирекционный угол
	X	Y		
1	371930,47	1398702,96	9,76	96°35'60"
10	371929,54	1398712,66	5,92	186°35'60"
9	371923,47	1398711,98	1,51	276°35'60"
8	371923,64	1398710,48	6,49	186°35'60"
7	371917,20	1398709,73	2,17	276°35'60"
6	371917,45	1398707,57	1,19	186°35'60"
5	371916,27	1398707,44	3,83	276°35'60"
4	371916,70	1398703,63	1,19	6°35'60"
3	371917,89	1398703,77	2,25	276°35'60"
2	371918,14	1398701,54	12,41	6°35'60"
1	371930,47	1398702,96		

Система координат: МСК 63

КАДАСТРОВЫЙ ПЛАН ТЕРРИТОРИИ
 КУВИ-001/2024-60984590 от 01.03.2024г.
 Номер кадастрового квартала: 63:17:1002005
 КПП 2.1



- Условные обозначения:**
- - характерная точка границы образуемого земельного участка
 - - существующие участки, по сведениям ГКН
 - :ЗУ1 - обозначение образуемого земельного участка
 - - граница образуемого земельного участка
 - - граница кадастрового квартала
 - 63:17:1002005 - номер кадастрового квартала

Подготовлен
 ООО "СамараГеоСпектр"
 Директор
 Исполнитель
 Зубарева Е.М.
 Дата составления:



УТВЕРЖДЕНА

Тимонов

Григорьев

городского поселения Роцинский

с/п. Волжский, Самарской обл.

решение об утверждении схемы или подписании соглашения о перераспределении земельных участков)

от 13.03.2024 № 53

Глава городского поселения Роцинский

**СХЕМА РАСПОЛОЖЕНИЯ ЗЕМЕЛЬНОГО УЧАСТКА
на кадастровом плане территории кадастрового квартала 63:17:1002005**



Адрес земельного участка: Самарская область, Волжский район, городское поселение Роцинский, между домами 6А и 7А

Условный номер земельного участка: ЗУ1

Проектная площадь земельного участка: 100 кв. м

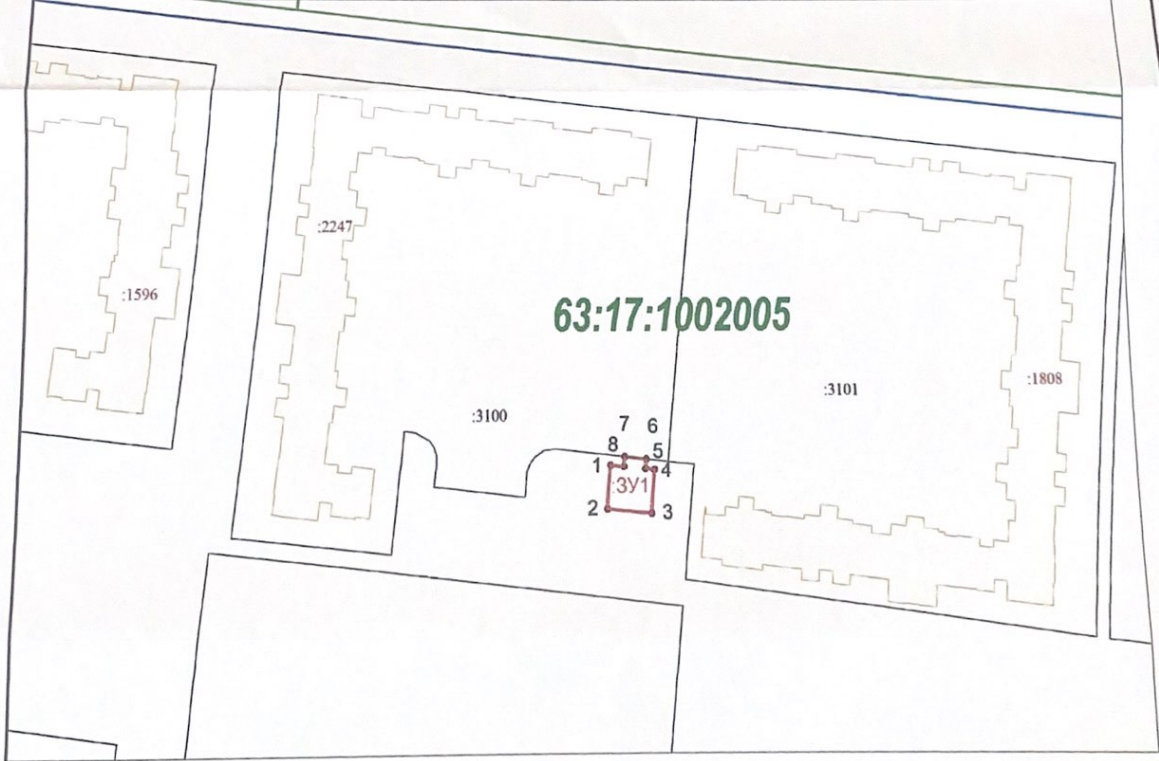
Наим. точка	Координаты		Расстояние	Дирекционный угол
	X	Y		
1	372162,17	1398525,37	3,08	95°19'39"
8	372161,88	1398528,44	2,04	5°22'32"
7	372163,91	1398528,63	4,90	95°58'22"
6	372163,40	1398533,50	1,99	185°19'39"
5	372161,42	1398533,32	2,02	95°19'39"
4	372161,24	1398535,33	9,02	185°19'39"
3	372152,26	1398534,49	10,00	275°19'39"
2	372153,19	1398524,53	9,02	5°19'39"
1	372162,17	1398525,37		

Система координат: МСК 63

КАДАСТРОВЫЙ ПЛАН ТЕРРИТОРИИ КУВИ-001/2024-60984590 от 01.03.2024г. КПП.2.1

Номер кадастрового квартала: 63:17:1002005

1 План (чертеж, схема) границ населенных пунктов, границ муниципальных образований, расположенных в кадастровом квартале:



Масштаб: 1:1000

Условные обозначения:

- - характеристическая точка границы образуемого земельного участка
- - существующие участки, по сведениям ГКН
- :ЗУ1 - обозначение образуемого земельного участка
- - граница образуемого земельного участка
- - граница кадастрового квартала
- - номер кадастрового квартала

63:17:1002005

Подготовлен ООО "СамараГеоСпектр"

Директор	Зубарева Е.М.
Исполнитель	

Дата составления:



УТВЕРЖДЕНА
Астаховская Ирина Игоревна
 наименование документа об утверждении: *Схема*
городского поселения Роцинский
 наименование органа государственной власти или
и.р. Волжский
 наименование органа местного самоуправления, принявшего
Самарской области
 решение об утверждении схемы или подписавшего
 соглашение о перераспределении земельных участков)

от 23.08.2024 № 53

Губернатор
 наименование должности государственного служащего: *В.И. Волков*

**СХЕМА РАСПОЛОЖЕНИЯ ЗЕМЕЛЬНОГО УЧАСТКА
 на кадастровом плане территории кадастрового квартала 63:17:1002005**

Адрес земельного участка: Самарская область, Волжский район, городское поселение Роцинский, между ГДО и КБО

Условный номер земельного участка: ЗУ1

Проектная площадь земельного участка: 51 кв. м

№ п/п	Координаты		Расстояние	Дирекционный угол
	X	Y		
1	371861,26	1398405,19		
12	371860,35	1398414,08	8,94	95°50'23"
11	371859,90	1398414,04	0,45	185°50'23"
10	371859,85	1398414,55	0,51	95°50'23"
9	371858,77	1398414,44	1,08	185°50'23"
8	371858,82	1398413,93	0,51	275°50'23"
7	371855,18	1398413,56	3,66	185°50'23"
6	371855,58	1398409,55	4,02	275°50'23"
5	371854,33	1398409,42	1,26	185°50'23"
4	371854,63	1398406,48	2,96	275°50'23"
3	371855,89	1398406,61	1,26	5°50'23"
2	371856,08	1398404,66	1,96	275°50'23"
1	371861,26	1398405,19	5,20	5°50'23"

Система координат: МСК 63

КАДАСТРОВЫЙ ПЛАН ТЕРРИТОРИИ
 КУВИ-001/2024-60984590 от 01.03.2024г.

КПТ.2.1

Номер кадастрового квартала: 63:17:1002005

1 План (чертеж, схема) границ населенных пунктов, границ муниципальных образований, расположенных в кадастровом квартале:



Масштаб: 1:700

Условные обозначения:

- - характерная точка границы образуемого земельного участка
- - Существующие участки, по сведениям ГКН
- ЗУ1 - обозначение образуемого земельного участка
- - граница образуемого земельного участка
- - граница кадастрового квартала
- 63:17:1002005 - номер кадастрового квартала

Подготовлен
 ООО "СамараГеоСпектр"

Директор: Зубарева Е.М.
 Исполнитель:

Дата составления:



УТВЕРЖДЕНА
 Подписанной Губернатором Самарской области
 исполнительной власти
 городского поселения Рощинский
 орган местного самоуправления, прилагая
 решение об утверждении схемы или подписавшее
 согласие о перераспределении земельных участков

от 23.08.2024 № 53
 Глава городского поселения Рощинский

**СХЕМА РАСПОЛОЖЕНИЯ ЗЕМЕЛЬНОГО УЧАСТКА
 на кадастровом плане территории кадастрового квартала 63:17:1002005**



Адрес земельного участка: Самарская область, Волжский район, городское поселение Рощинский, около дома 26А

Условный номер земельного участка: ЗУ1

Проектная площадь земельного участка: 125 кв. м

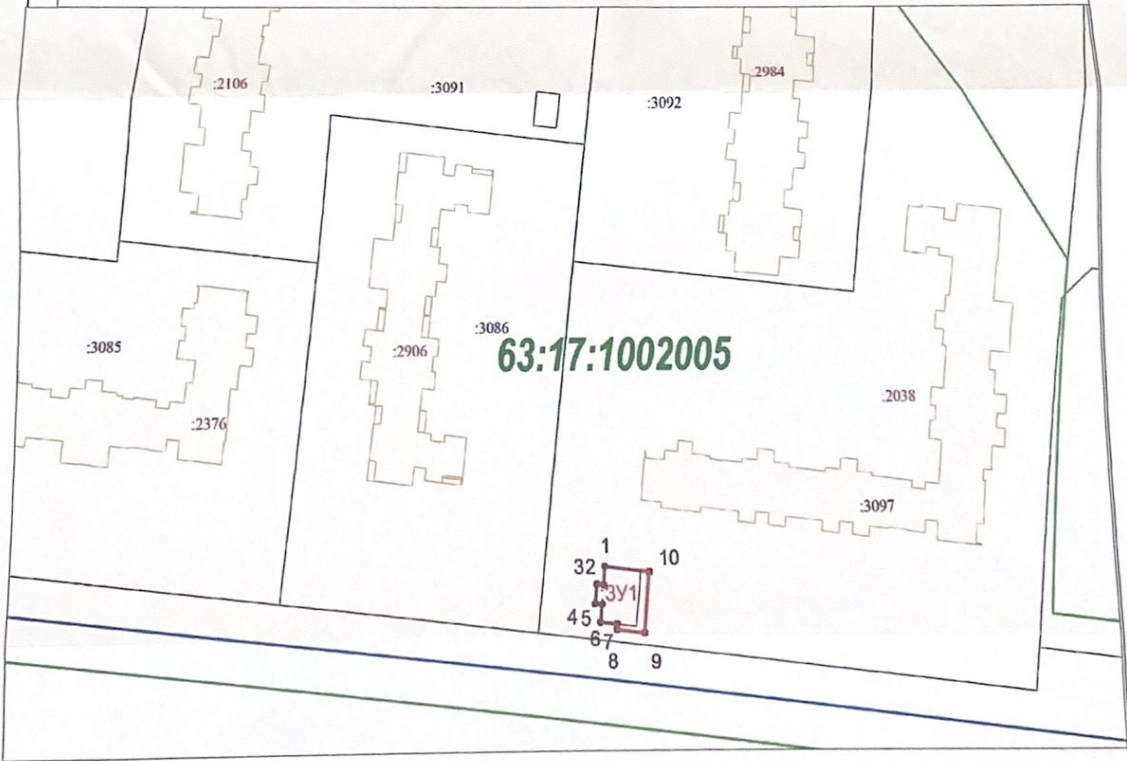
Наим. точки	Координаты		Расстояние	Дирекционный угол
	X	Y		
1	371682,67	1398392,65		
10	371681,54	1398402,74	10,15	96°22'24"
9	371669,48	1398401,39	12,14	186°22'24"
8	371670,18	1398395,11	6,32	276°22'24"
7	371671,25	1398395,25	1,08	6°22'24"
6	371671,68	1398391,42	3,83	276°22'24"
5	371675,17	1398391,81	3,51	6°22'24"
4	371675,34	1398390,29	1,53	276°22'24"
3	371679,27	1398390,73	3,96	6°22'24"
2	371679,10	1398392,25	1,53	96°22'24"
1	371682,67	1398392,65	3,58	6°22'24"

Система координат: МСК 63

КАДАСТРОВЫЙ ПЛАН ТЕРРИТОРИИ КУВИ-001/2024-60984590 от 01.03.2024г. КПТ. 2.1

Номер кадастрового квартала: 63:17:1002005

1 План (чертеж, схема) границ населенных пунктов, границ муниципальных образований, расположенных в кадастровом квартале:



Масштаб: 1:1000

- Условные обозначения:**
- - характеристическая точка границы образуемого земельного участка
 - - существующие участки, по сведениям ГКН
 - ЗУ1 - обозначение образуемого земельного участка
 - (красная линия) - граница образуемого земельного участка
 - (синяя линия) - граница кадастрового квартала
 - 63:17:1002005 - номер кадастрового квартала

Подготовлен ООО "СамараГеоСпектр"

Директор	Зубарева Е.М.
Исполнитель	

Дата составления: 2024 г.



УТВЕРЖДЕНА
 Подписи: *Тюва Илья Владимировна*
 наименование документа об утверждении, включая наименование органа государственной власти или органа местного самоуправления, принявшего решение об утверждении схемы или подписавших постановление о перераспределении земельных участков

от 23.08.2024 № 53
 Тюва Илья Владимировна
 Д.И. Веква

СХЕМА РАСПОЛОЖЕНИЯ ЗЕМЕЛЬНОГО УЧАСТКА на кадастровом плане территории кадастрового квартала 63:17:1002005

Адрес земельного участка: Самарская область, Волжский район, городское поселение Роцинский, около дома 23А
 Условный номер земельного участка: ЗУ1
 Проектная площадь земельного участка: 64 кв. м

Наим. точки	Координаты		Расстояние	Дирекционный угол
	X	Y		
1	371784,92	1398375,55		
4	371783,89	1398383,87	8,38	97°245'
3	371776,28	1398382,93	7,67	187°230'
2	371777,31	1398374,61	8,38	277°245'
1	371784,92	1398375,55	7,67	7°230'

КАДАСТРОВЫЙ ПЛАН ТЕРРИТОРИИ КУВИ-001/2024-80984590 от 01.03.2024г.
 Система координат: МСК 63
 Номер кадастрового квартала: 63:17:1002005
 КППТ.2.1



- Условные обозначения:
- - характерная точка границы образуемого земельного участка
 - - существующие участки, по сведениям ГКН
 - ЗУ1 - обозначение образуемого земельного участка
 - - граница образуемого земельного участка
 - - граница кадастрового квартала
 - 63:17:1002005 - номер кадастрового квартала

Масштаб: 1:1000

Подготовлен ООО "СамараГеоСервис"
 Директор Зубарева Е.М.
 Исполнитель
 Дата составления: 2024 г.
 г. Самара

УТВЕРЖДЕНА
 Подпись: *А.И. Козлов*
 наименование документа об утверждении, включая наименование органа государственной власти или органа местного самоуправления, принявшего решение об утверждении схемы или подписавшего соглашение о перераспределении земельных участков)
 наименование органа государственной власти или органа местного самоуправления, принявшего решение об утверждении схемы или подписавшего соглашение о перераспределении земельных участков)
 и.р. Волжский Самарской области

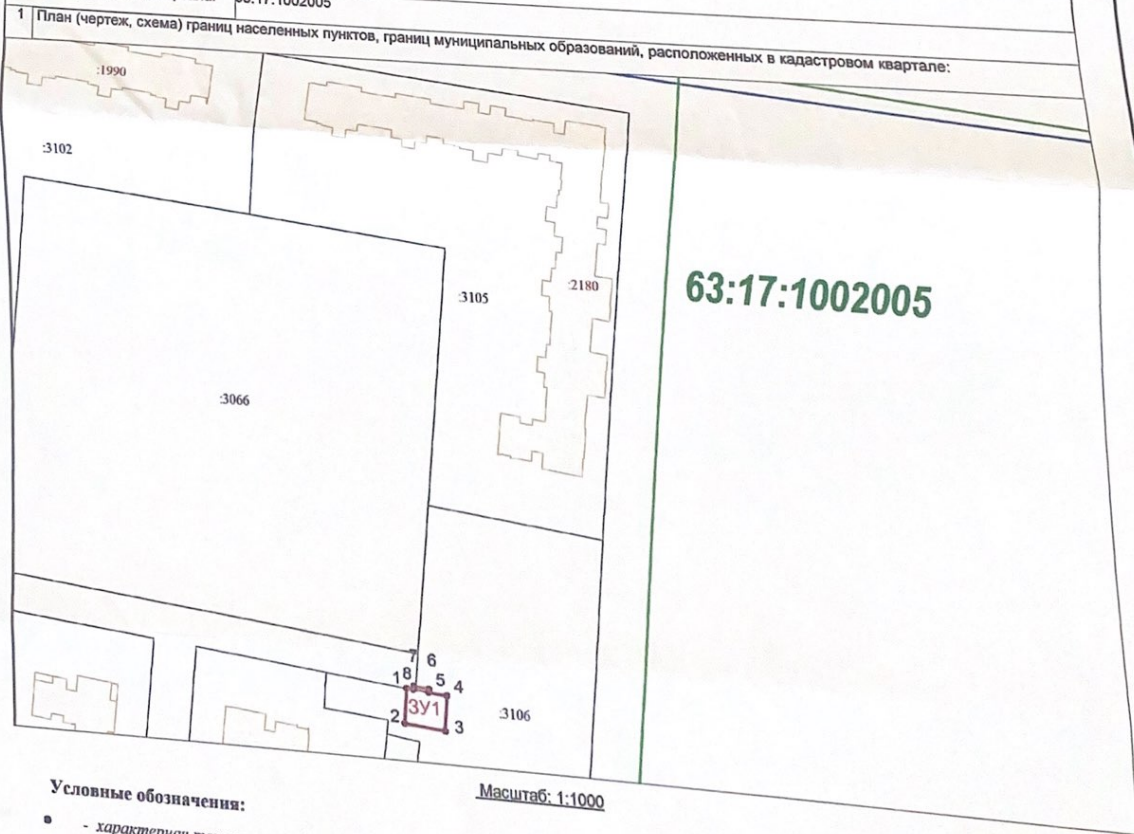
от 23.08.2024 г. № 53
 Подпись: *А.И. Козлов*
 наименование органа государственной власти или органа местного самоуправления, принявшего решение об утверждении схемы или подписавшего соглашение о перераспределении земельных участков)
 и.р. Волжский Самарской области

СХЕМА РАСПОЛОЖЕНИЯ ЗЕМЕЛЬНОГО УЧАСТКА на кадастровом плане территории кадастрового квартала 63:17:1002005

Адрес земельного участка: Самарская область, Волжский район, городское поселение Рощинский, между домами 11А и 13А
 Условный номер земельного участка: ЗУ1
 Проектная площадь земельного участка: 90 кв. м

Наим. точки	Координаты X	Координаты Y	Расстояние	Дирекционный угол
1	372056,87	1398780,58	1,74	95°29'2"
8	372056,71	1398782,31	0,79	5°29'2"
7	372057,49	1398782,39	3,79	95°29'2"
6	372057,13	1398786,16	0,79	185°29'2"
5	372056,34	1398786,09	4,66	95°29'2"
4	372055,90	1398790,73	8,49	185°29'2"
3	372047,43	1398789,92	10,20	275°29'2"
2	372048,42	1398779,77	8,49	5°29'2"
1	372056,87	1398780,58		

КАДАСТРОВЫЙ ПЛАН ТЕРРИТОРИИ КУВИ-001/2024-60984590 от 01.03.2024г.
 Система координат: МСК 63
 Номер кадастрового квартала: 63:17:1002005
 КПП. 2.1



- Условные обозначения:
- - характерная точка границы образуемого земельного участка
 - - существующие участки, по сведениям ГКН
 - ЗУ1 - обозначение образуемого земельного участка
 - - граница образуемого земельного участка
 - - граница кадастрового квартала
 - 63:17:1002005 - номер кадастрового квартала

Масштаб: 1:1000

Подготовлено ООО "СамараЭкоСектор"
 Директор: Зубарева Е.М.
 Исполнитель: _____
 Дата составления: _____
 г. Самара 2024 г.

УТВЕРЖДЕНА

Госадминистрация администрации
наименование документа об утверждении, включая
городского поселения Роцинский
наименование органа государственной власти или
и.р. Волжский Самарской области
органа местного самоуправления, принявшего

Решение об утверждении схемы или подписанное
соглашение о переработке кадастрового участка

от 23.08.2024 № 03

Губернатор Самарской области
Муниципальный район Роцинский
И.И. Велов

**СХЕМА РАСПОЛОЖЕНИЯ ЗЕМЕЛЬНОГО УЧАСТКА
на кадастровом плане территории кадастрового квартала 63:17:1002004**

Адрес земельного участка: Самарская область, Волжский район, городское поселение Роцинский, участок 9а/1

Условный номер земельного участка: ЗУ1

Проектная площадь земельного участка: 559 кв. м

S ЗУ1 = 559 кв.м.		Координаты		Расстояние	Дирекционный угол
Наим. точки	X	Y			
1	372632,79	1398891,11			
4	372630,55	1398906,75	15,81	98°9'17"	
3	372595,52	1398901,73	35,38	188°9'17"	
2	372597,76	1398886,09	15,81	278°9'17"	
1	372632,79	1398891,11	35,38	8°9'17"	

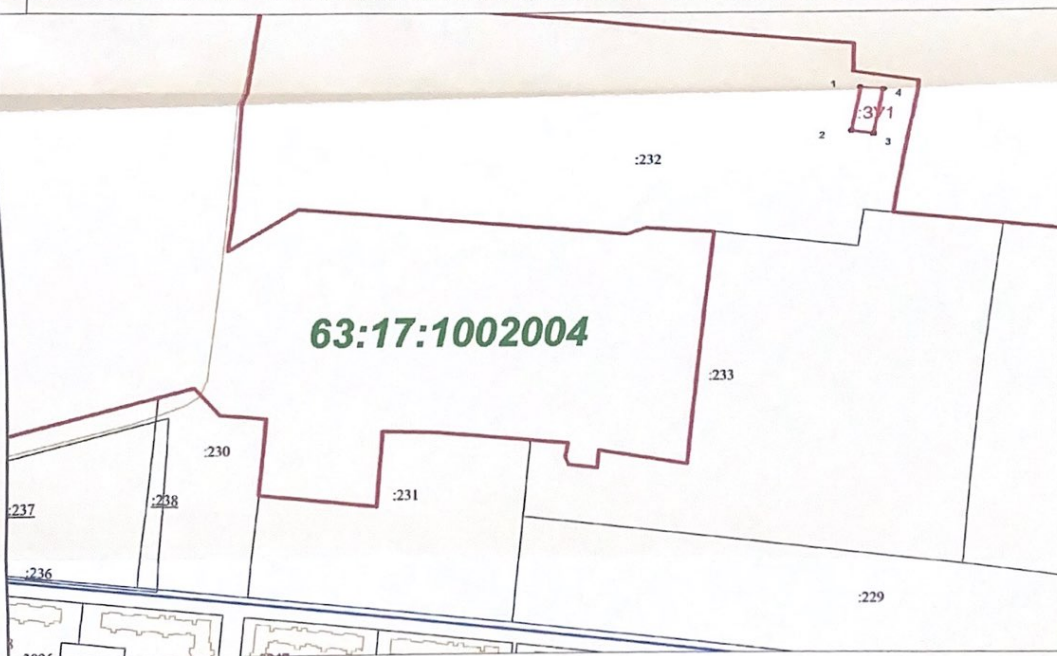
Система координат: МСК 63

КАДАСТРОВЫЙ ПЛАН ТЕРРИТОРИИ
КУВИ-001/2024-192054827 от 26.07.2024г.

КПТ.2.1

Номер кадастрового квартала: 63:17:1002004

1 План (чертеж, схема) границ населенных пунктов, границ муниципальных образований, расположенных в кадастровом квартале:



Масштаб: 1:3000

Условные обозначения:

- - характерная точка границы образуемого земельного участка
- - существующие участки, по сведениям ГКИ
- :ЗУ1 - обозначение образуемого земельного участка
- - граница образуемого земельного участка
- - граница кадастрового квартала
- 63.17.1002005 - номер кадастрового квартала

Подготовлен
ООО "СамараСоСпектр"

Директор
Исполнитель

Зубарева Е.М.

Дата составления:



2024 г.